



Expediente de expropiación forzosa incoado para la ejecución del proyecto:
"CONSTRUCCIÓN DE NUEVO TRAMO DE CARRETERA CA-142, P.K. 9,700 AL
P.K. 12,800. TRAMO: VARIANTE DE SARÓN".

Términos municipales: PENAGOS Y SANTA MARÍA DE CAYÓN.

Aprobado el proyecto de referencia por resolución del Consejero de Fomento, Ordenación del Territorio y Medio Ambiente, de fecha 28 de octubre de 2022 y declarada la urgente ocupación de los bienes y derechos afectados por Acuerdo del Consejo de Gobierno de fecha 23 de noviembre de 2023, en aplicación de lo dispuesto en el artículo 52 de la vigente Ley de Expropiación Forzosa, de 16 de diciembre de 1954, se ha resuelto señalar la fecha y horas que a continuación se detallan para proceder al levantamiento de las Actas Previas a la Ocupación de las fincas que resultan afectadas.

En consecuencia, esta Dirección General:

Convoca a los titulares de los bienes y derechos incluidos en este expediente de expropiación forzosa, procedimiento de urgencia, que figuran en la relación adjunta, para proceder al citado levantamiento.

LUGAR	FECHA Y HORA
Ayuntamiento de Penagos	1 de febrero de 2024 de 9:00 a 13:30 horas
Ayuntamiento de Santa María de Cayón	2 de febrero de 2024 de 9:00 a 13:30 horas
Ayuntamiento de Santa María de Cayón	5 de febrero de 2024 de 9:30 a 12:00 horas

Este acto se celebrará, sin perjuicio de trasladarse al propio terreno si así se estimara conveniente, en las dependencias del ayuntamiento anteriormente señalado.

Esta publicación, a tenor de lo dispuesto en el artículo 44 de la Ley 39/2015, de 1 de octubre, del Procedimiento Administrativo Común de las Administraciones Públicas, servirá a efectos de notificación en caso de propietarios desconocidos o aquellos que se ignore su lugar de residencia.

Los titulares de los bienes y derechos afectados deberán asistir personalmente o representados por persona suficientemente autorizada para actuar en su nombre, aportando los documentos públicos o privados acreditativos de su titularidad junto al último recibo de la contribución, pudiendo hacerse acompañar, a su costa, de un perito y de un notario. El titular afectado deberá acudir provisto de su correspondiente Documento Nacional de Identidad.

Hasta el levantamiento de las citadas actas previas podrán formularse por escrito, ante la Sección de Expropiaciones dependiente de esta Consejería, cuantas alegaciones se consideren oportunas a los solos efectos de subsanar posibles errores que se hayan podido padecer al relacionar los titulares, bienes y derechos afectados.

Santander, a la fecha de la firma electrónica.
LA DIRECTORA GENERAL DE OBRAS PÚBLICAS,

Fdo.: María del Carmen LÓPEZ CAMUS

Firma 1: 16/01/2024 - Maria Carmen Lopez Camus

DIRECTORA GENERAL-D.G. DE OBRAS PUBLICAS

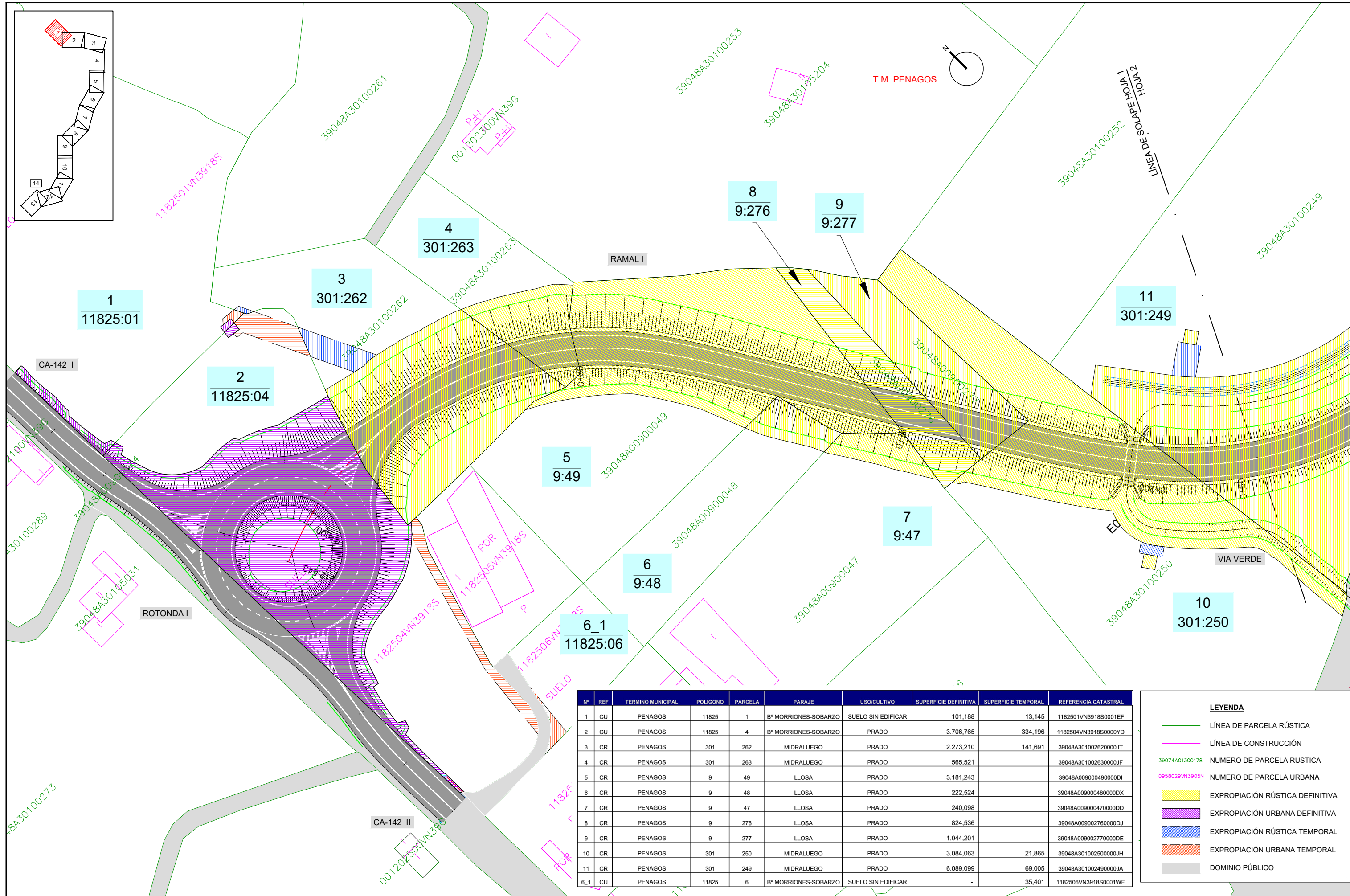
CSV: A0600Ag1uNMiYuybLnGysU5+6WjLYdAU3n8j



RELACIÓN DE AFECTADOS
EXPEDIENTE DE EXPROPIACIÓN FORZOSA INCOADO PARA LA EJECUCIÓN DEL PROYECTO DE "CONSTRUCCIÓN DE NUEVO TRAMO DE
CARRETERA CA-142, P.K. 9,700 AL P.K. 12,800. TRAMO: VARIANTE DE SARÓN".
TÉRMINOS MUNICIPALES: PENAGOS Y SANTA MARÍA DE CAYÓN

TERMINO MUNICIPAL: PENAGOS							
FINCA	POL.	PAR.	TITULAR	DOMICILIO	SUPERFICIE EXPROPIADA (m ²)	OCUPACIÓN TEMPORAL (m ²)	USO CATASTRAL
1-0	11825	01	HERMANOS BORBOLLA SA	MERUELO, CANTABRIA	102	14	SUELO SIN EDIFICAR
2-0	11825	04	JOSÉ LUIS OCEJO GANDARILLAS (HROS DE) Y OTROS	SANTANDER, CANTABRIA	3707	335	AGRARIO
3-0	301	262	JESÚS ÁNGEL GÓMEZ RIVAS	MAIRENA DEL ALJARAFE, SEVILLA	2274	142	AGRARIO
4-0	301	263	AQUILINA CABRERO DÍEZ Y OTROS	SANTA MARÍA DE CAYÓN, CANTABRIA	566	0	AGRARIO
5-0	9	49	MIGUEL ÁNGEL BRINGAS MADRAZO	AMPUERO, CANTABRIA	3182	0	AGRARIO
6-0	9	48	ANTONIO MARTÍNEZ CALLEJA	ARENAL DE PENAGOS, CANTABRIA	223	0	AGRARIO
6-1	11825	06	ANTONIO MARTÍNEZ CALLEJA	ARENAL DE PENAGOS, CANTABRIA	0	36	SUELO SIN EDIFICAR
7-0	9	47	ROSARIO MARÍA PALOMA GIRALT PÉREZ Y OTROS	PENAGOS, CANTABRIA	241	0	AGRARIO
8-0	9	276	MARÍA VIDAL SAINZ	EL ASTILLERO, CANTABRIA	825	0	AGRARIO
9-0	10	34	JOSÉ MARÍA ASTOBIZA RODRÍGUEZ	MADRID, MADRID	1045	0	AGRARIO
10-0	301	250	LUIS MORA ABASCAL	SANTA MARÍA DE CAYÓN, CANTABRIA	3085	22	AGRARIO
11-0	301	249	FRANCISCO JAVIER ALONSO ABASCAL	MARINA DE CUDEYO, CANTABRIA	6090	70	AGRARIO
12-0	301	245	MANUEL GONZÁLEZ ORTIZ (HROS DE) Y OTROS	PENAGOS, CANTABRIA	2418	4392	AGRARIO
13-0	301	204	SOCIEDAD MUSLERA	BOO DE GUARNIZO, CANTABRIA	1672	0	AGRARIO
14-0	9	237	MARÍA BEGOÑA ORTIZ MANTECÓN	PENAGOS, CANTABRIA	32	0	AGRARIO
15-0	20844	05	ROBERTO MANTECÓN MAZA Y OTROS	PENAGOS, CANTABRIA	12	0	RESIDENCIAL
15-1	20844	06	MARÍA BEGOÑA ORTIZ MANTECÓN	PENAGOS, CANTABRIA	22	0	RESIDENCIAL
16-0	105	9	ÁNGEL MUÑOZ SAINZ	PENAGOS, CANTABRIA	160	0	AGRARIO
17-0	105	14	FRANCISCO ABASCAL SAINZ Y OTROS	PENAGOS, CANTABRIA	4700	0	AGRARIO
18-0	105	10	JOSÉ EMILIO FERNÁNDEZ COBO	SANTANDER, CANTABRIA	1304	0	AGRARIO
19-0	105	13	FRANCISCO ABASCAL SAINZ Y OTROS	PENAGOS, CANTABRIA	5775	0	AGRARIO
20-0	105	67	ANDRÉS SAINZ RODRÍGUEZ	MARINA DE CUDEYO, CANTABRIA	1845	0	AGRARIO
21-0	105	12	RAQUEL FERNÁNDEZ GANDARILLAS	MEDIO CUDEYO, CANTABRIA	2236	0	AGRARIO
22-0	105	66	MARINA SAINZ RODRÍGUEZ	SANTA MARÍA DE CAYÓN, CANTABRIA	3400	0	AGRARIO
23-0	105	16	JAIME SAINZ RODRÍGUEZ	SANTA MARÍA DE CAYÓN, CANTABRIA	3394	74	AGRARIO
24-0	105	19	PILAR AGUDO AGUDO Y OTROS	PENAGOS, CANTABRIA	2106	0	AGRARIO
24-1	10	34	JOSÉ MARÍA ASTOBIZA RODRÍGUEZ	MADRID, MADRID	16	0	AGRARIO
25-0	105	18	EMILIO MIGUEL SOTA FERNÁNDEZ Y OTROS	EL ASTILLERO, CANTABRIA	3303	0	AGRARIO
26-0	105	17	ASUNCIÓN VILLEGAS GANDARILLAS (HROS DE)	PENAGOS, CANTABRIA	4576	0	AGRARIO
TERMINO MUNICIPAL: SANTA MARÍA DE CAYÓN							
27-0	12	3	FRANCISCA COBO ALONSO	EL ASTILLERO, CANTABRIA	36	35	AGRARIO
28-0	12	34	JUAN MANUEL GALNARES DE MIGUEL	CAMARGO, CANTABRIA	3040	890	AGRARIO
29-0	12	35	DAVID GONZÁLEZ ORTIZ (HROS DE)	SANTA MARÍA DE CAYÓN, CANTABRIA	2162	0	AGRARIO
30-0	12	37	ASUNCIÓN MAZA GARCÍA Y OTROS	CASTAÑEDA, CANTABRIA	322	0	AGRARIO
31-0	12	36	ANTONIA MARÍA RIVERO GONZÁLEZ	SANTA MARÍA DE CAYÓN, CANTABRIA	2387	0	AGRARIO
32-0	12	38	CLARA ROSA GENARO RUIZ (HROS DE)	SANTA MARÍA DE CAYÓN, CANTABRIA	352	0	AGRARIO
33-0	12	39	JOSÉ JOAQUÍN SAINZ RASILLO (HROS DE) Y OTROS	SANTA MARÍA DE CAYÓN, CANTABRIA	2476	0	AGRARIO
34-0	12	40	JOSÉ RAMÓN HERRERO VALLE Y OTROS	CANDAMO, ASTURIAS	3459	0	AGRARIO
35-0	12	41	RICARDO GREGORIO GARCÍA BLANCO	SANTO DOMINGO DE LA CALZADA, LA RIOJA	3346	0	AGRARIO
36-0	12	42	SERAFINA PELAYO SAÑUDO	RENEDO, CANTABRIA	2367	56	AGRARIO

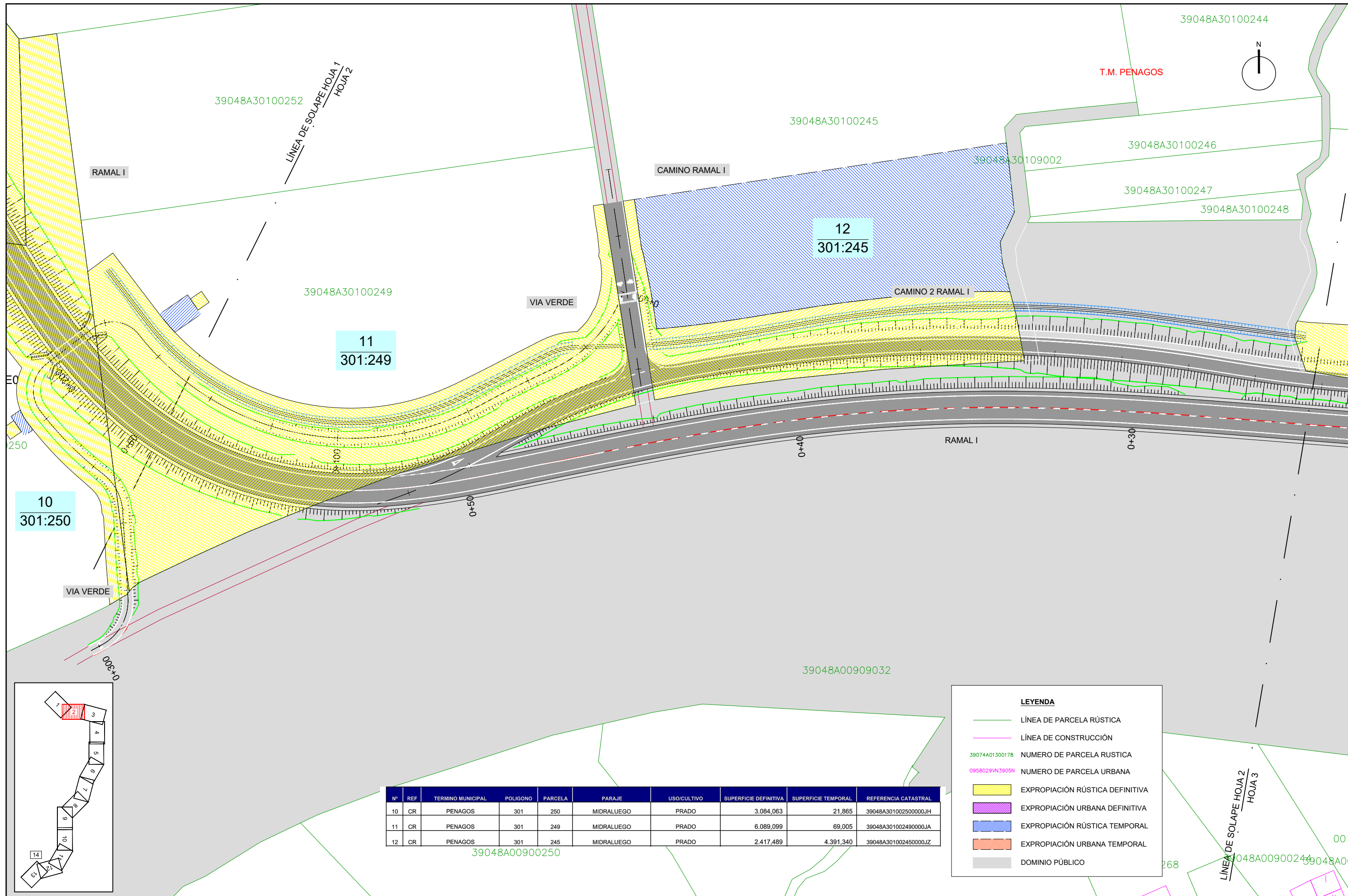
37-0	12	86	CONSUELO GIL MAZÓN	SANTA MARÍA DE CAYÓN, CANTABRIA	918	187	AGRARIO
38-0	12	43	CONSUELO GIL MAZÓN Y OTROS	SANTA MARÍA DE CAYÓN, CANTABRIA	1608	19	AGRARIO
39-0	12	44	EUGENIO SAINZ DIEGO Y OTROS	SANTA MARÍA DE CAYÓN, CANTABRIA	2301	0	AGRARIO
40-0	13	12	ÁNGEL LASO RODRÍGUEZ (HROS DE)	SANTA MARÍA DE CAYÓN, CANTABRIA	62	0	AGRARIO
41-0	13	11	MARÍA ÁNGELES CUESTA RUIZ	SANTA MARÍA DE CAYÓN, CANTABRIA	5731	0	AGRARIO
42-0	13	10	CAROLINA FRANCISCA PEREDA DÍAZ	ZARAGOZA, ZARAGOZA	1754	0	AGRARIO
43-0	13	9	ROGELIO ALBERTO FERNÁNDEZ PÉREZ Y OTROS	SANTA MARÍA DE CAYÓN, CANTABRIA	1720	0	AGRARIO
44-0	13	8	JOSÉ MANUEL ARCE COLSA	SANTA MARÍA DE CAYÓN, CANTABRIA	224	0	AGRARIO
45-0	13	7	MARÍA ISABEL FERNÁNDEZ SAINZ	SANTA MARÍA DE CAYÓN, CANTABRIA	6617	0	AGRARIO
46-0	13	6	RUBÉN GONZÁLEZ FERNÁNDEZ	SANTA MARÍA DE CAYÓN, CANTABRIA	1587	0	AGRARIO
47-0	13	5	HUGO ALBERTO SOMAVILLA ARCE	SANTANDER, CANTABRIA	5082	0	AGRARIO
48-0	13	4	MARÍA DEL PILAR ANUARBE PALACIO Y OTROS	SANTANDER, CANTABRIA	9029	0	AGRARIO
49-0	13	83	MARÍA CARMEN GUTIÉRREZ OBREGÓN	SANTA MARÍA DE CAYÓN, CANTABRIA	2002	0	AGRARIO
50-0	13	84	ESTADO M FOMENTO FC SANTANDER MEDITERRÁNEO	MADRID, MADRID	5388	0	AGRARIO
51-0	13	137	BLANCO RUIZ DE LA PRADA HM2	SANTA MARÍA DE CAYÓN, CANTABRIA	431	0	AGRARIO
52-0	13	136	JUAN ANTONIO ABASCAL SEPTIEN Y OTROS	SANTA MARÍA DE CAYÓN, CANTABRIA	346	0	AGRARIO
53-0	13	130	ESTADO M FOMENTO FC SANTANDER MEDITERRÁNEO	MADRID, MADRID	1294	30	AGRARIO
54-0	13	108	JUAN EMILIO TAZÓN SALCES Y OTROS	LLANERA, ASTURIAS	20	0	AGRARIO
55-0	13	110	FERNANDO ZUÑIGA QUINTANILLA	SANTA MARÍA DE CAYÓN, CANTABRIA	105	0	AGRARIO
56-0	13	128	FRANCISCO JAVIER PÉREZ ZUÑIGA	MADRID, MADRID	5446	0	AGRARIO
57-0	13	127	ROSA PILAR HERRERO HERRERO	SANTA MARÍA DE CAYÓN, CANTABRIA	739	209	AGRARIO
58-0	13	123	JERÓNIMO COLSA LÓPEZ (HROS DE)	SANTA MARÍA DE CAYÓN, CANTABRIA	8	84	AGRARIO
59-0	13	129	ANTONIO JESÚS MARTÍNEZ FERNÁNDEZ	SANTA MARÍA DE CAYÓN, CANTABRIA	1511	0	AGRARIO
60-0	13	131	SEVERINO CARRAL SAINZ	SELAYA, CANTABRIA	481	0	AGRARIO
61-0	13	149	SEVERINO CARRAL SAINZ	SELAYA, CANTABRIA	286	0	AGRARIO
62-0	13	152	FEDERICO TAZÓN MAZA (HROS DE)	EL ASTILLERO, CANTABRIA	491	0	AGRARIO
63-0	13	153	ESTADO M. FOMENTO F.C. SANTANDER MEDITERRÁNEO	SANTA MARÍA DE CAYÓN, CANTABRIA	913	0	AGRARIO
64-0	13	188	MARÍA CARMEN CUESTA RIVERO Y OTROS	SANTA MARÍA DE CAYÓN, CANTABRIA	11818	6310	AGRARIO
65-0	13	157	JULIA COLSA MAZO (HROS DE) Y OTROS	SANTA MARÍA DE CAYÓN, CANTABRIA	2897	0	AGRARIO
66-0	13	158	MARÍA JOSEFA MUÑOZ RIVERO	SANTA MARÍA DE CAYÓN, CANTABRIA	334	0	AGRARIO
67-0	13	189	ANA MARÍA MERCEDES FERNÁNDEZ SÁNCHEZ	SANTA MARÍA DE CAYÓN, CANTABRIA	358	0	AGRARIO
68-0	13	187	MARÍA CARMEN CUESTA RIVERO Y OTROS	SANTA MARÍA DE CAYÓN, CANTABRIA	2843	1220	AGRARIO
69-0	13	193	JULIO SARO RUIZ	SANTA MARÍA DE CAYÓN, CANTABRIA	3229	13	AGRARIO
70-0	13	183	ELISEO RUIZ SIERRA	SANTANDER, CANTABRIA	255	638	AGRARIO
71-0	20	207	MARÍA ELENA SUÁREZ MACEIRAS Y OTROS	SANTANDER, CANTABRIA	16261	4197	AGRARIO
72-0	20	226	BERNARDO ALONSO MAZO	SANTA MARÍA DE CAYÓN, CANTABRIA	11	0	AGRARIO
73-0	20	227	MARÍA BEGOÑA LECUONA FERNÁNDEZ	SANT BOI DE LLOBREGAT, BARCELONA	21	0	AGRARIO
74-0	20	206	CRISTINA MAZO MANTECA Y OTROS	VILLACARRIEDO, CANTABRIA	49	0	AGRARIO
75-0	20	6	ELIECER GUTIÉRREZ ALONSO	SANTA MARÍA DE CAYÓN, CANTABRIA	44	0	AGRARIO
76-0	20	5	TOMÁS RUIZ GÓMEZ Y DOS MAS	SANTA MARÍA DE CAYÓN, CANTABRIA	1003	0	AGRARIO
77-0	20	4	FERNANDO GALLARDO MIER	SANTANDER, CANTABRIA	466	0	AGRARIO
78-0	20	377	MERCEDES COBO FERNÁNDEZ Y OTROS	SANTA MARÍA DE CAYÓN, CANTABRIA	166	0	AGRARIO
79-0	08561	02	MARÍA CARMEN RUILOBA SETIÉN	SANTANDER, CANTABRIA	160	178	RESIDENCIAL
80-0	20	375	ÁNGEL RUIZ SÁMANO	SELAYA, CANTABRIA	334	195	AGRARIO
81-0	20	374	ALFREDO SÁMANO ZABALA	VILLACARRIEDO, CANTABRIA	6	4	AGRARIO



Nº	REF	TERMINO MUNICIPAL	POLIGONO	PARCELA	PARAJE	USO/CULTIVO	SUPERFICIE DEFINITIVA	SUPERFICIE TEMPORAL	REFERENCIA CATASTRAL
1	CU	PENAGOS	11825	1	Bº MORRIONES-SOBARZO	SUELO SIN EDIFICAR	101,188	13,145	1182501VN3918S0001EF
2	CU	PENAGOS	11825	4	Bº MORRIONES-SOBARZO	PRADO	3.706,765	334,196	1182504VN3918S0000YD
3	CR	PENAGOS	301	262	MIDRALUEGO	PRADO	2.273,210	141,691	39048A301002620000JT
4	CR	PENAGOS	301	263	MIDRALUEGO	PRADO	565,521		39048A301002630000JF
5	CR	PENAGOS	9	49	LLOSA	PRADO	3.181,243		39048A009000490000DI
6	CR	PENAGOS	9	48	LLOSA	PRADO	222,524		39048A009000480000DX
7	CR	PENAGOS	9	47	LLOSA	PRADO	240,098		39048A009000470000DD
8	CR	PENAGOS	9	276	LLOSA	PRADO	824,536		39048A009002760000DJ
9	CR	PENAGOS	9	277	LLOSA	PRADO	1.044,201		39048A009002770000DE
10	CR	PENAGOS	301	250	MIDRALUEGO	PRADO	3.084,063	21,865	39048A301002500000JH
11	CR	PENAGOS	301	249	MIDRALUEGO	PRADO	6.089,099	69,005	39048A301002490000JA
6_1	CU	PENAGOS	11825	6	Bº MORRIONES-SOBARZO	SUELO SIN EDIFICAR	-	35,401	1182506VN3918S0001WF

LEYENDA

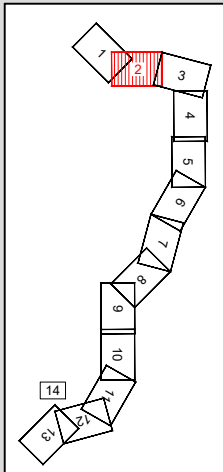
- LÍNEA DE PARCELA RÚSTICA
- LÍNEA DE CONSTRUCCIÓN
- 39074A01300178 NUMERO DE PARCELA RÚSTICA
- 0958029VN3905N NUMERO DE PARCELA URBANA
- EXPROPIACIÓN RÚSTICA DEFINITIVA
- EXPROPIACIÓN URBANA DEFINITIVA
- EXPROPIACIÓN RÚSTICA TEMPORAL
- EXPROPIACIÓN URBANA TEMPORAL
- DOMINIO PÚBLICO

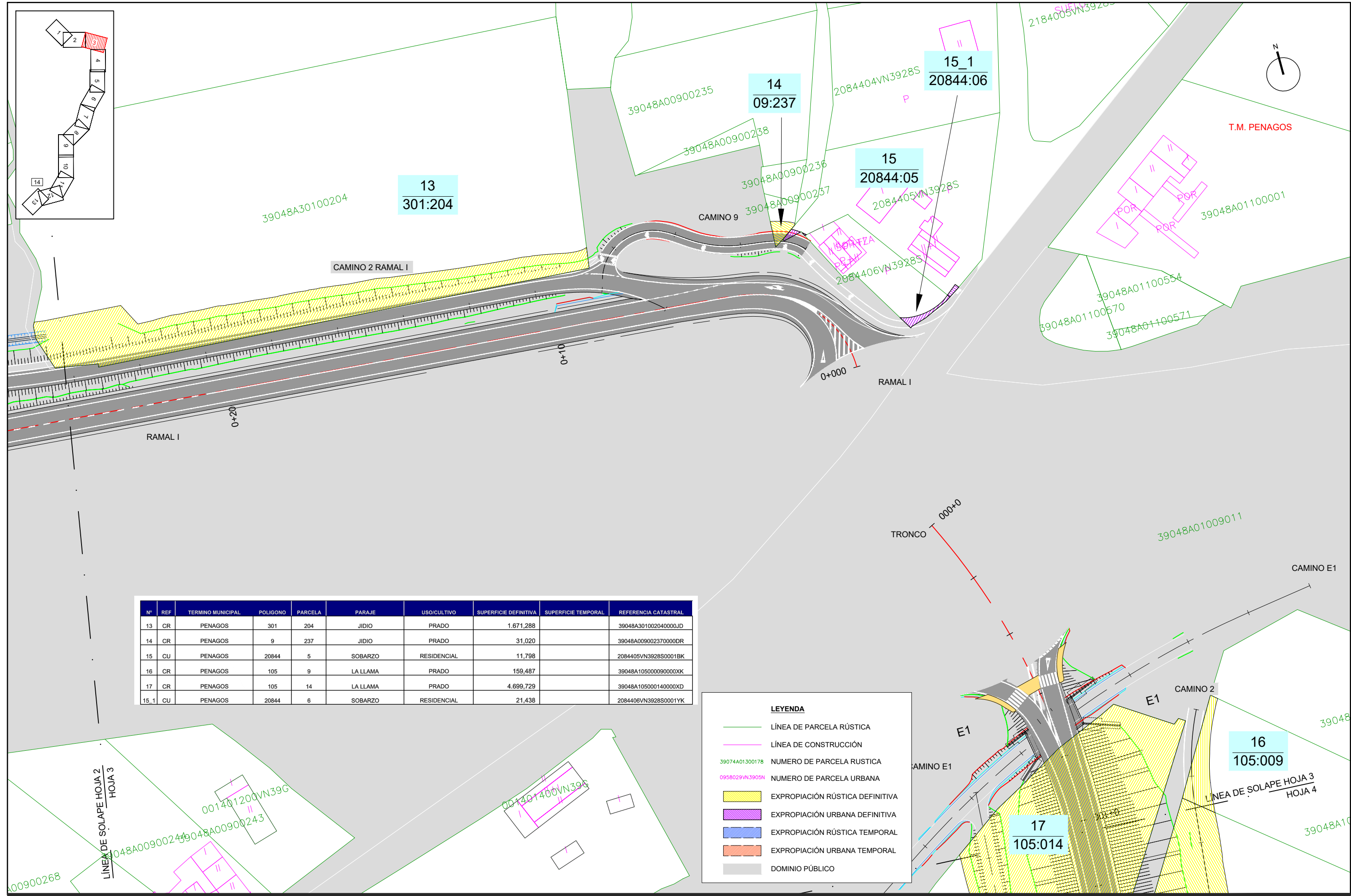
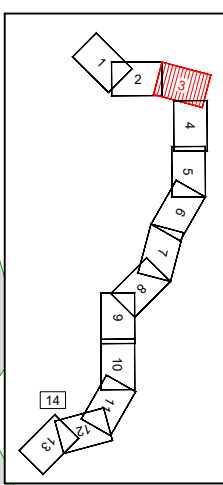


Nº	REF	TERMINO MUNICIPAL	POLIGONO	PARCELA	PARAJE	USO/CULTIVO	SUPERFICIE DEFINITIVA	SUPERFICIE TEMPORAL	REFERENCIA CATASTRAL
10	CR	PENAGOS	301	250	MIDRALUEGO	PRADO	3.084,063	21,865	39048A30100250000JH
11	CR	PENAGOS	301	249	MIDRALUEGO	PRADO	6.089,099	69,005	39048A301002490000JA
12	CR	PENAGOS	301	245	MIDRALUEGO	PRADO	2.417,489	4.391,340	39048A301002450000JZ

LEYENDA

- LÍNEA DE PARCELA RÚSTICA
- LÍNEA DE CONSTRUCCIÓN
- 39074A01300178 NUMERO DE PARCELA RUSTICA
- 0958029VN3905N NUMERO DE PARCELA URBANA
- EXPROPIACIÓN RÚSTICA DEFINITIVA
- EXPROPIACIÓN URBANA DEFINITIVA
- EXPROPIACIÓN RÚSTICA TEMPORAL
- EXPROPIACIÓN URBANA TEMPORAL
- DOMINIO PÚBLICO

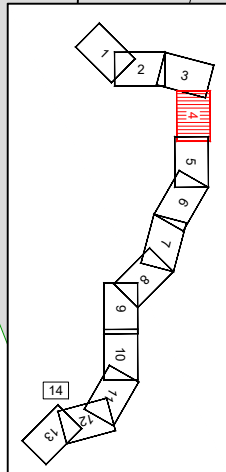
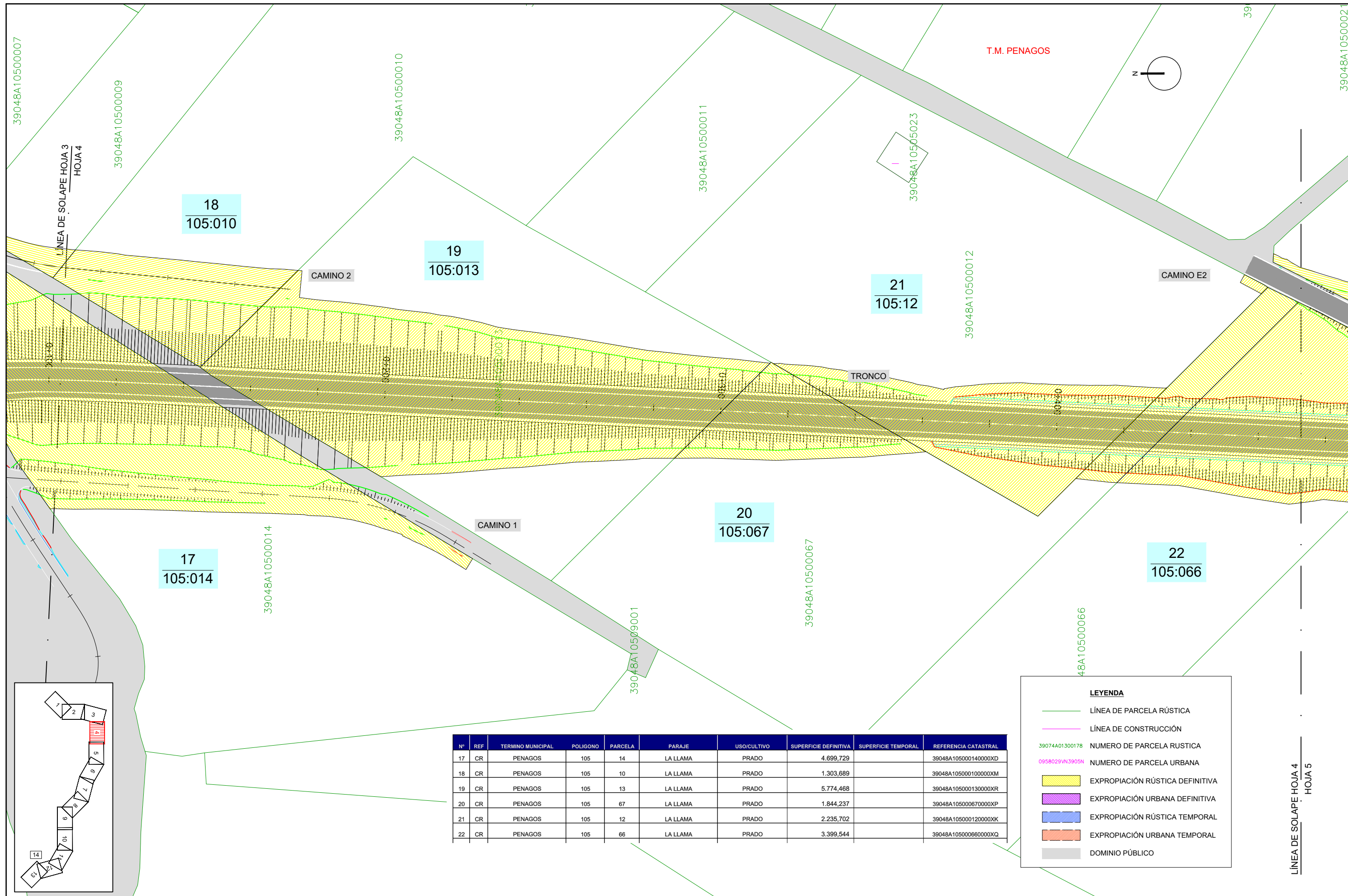




Nº	REF	TERMINO MUNICIPAL	POLIGONO	PARCELA	PARAJE	USO/CULTIVO	SUPERFICIE DEFINITIVA	SUPERFICIE TEMPORAL	REFERENCIA CATASTRAL
13	CR	PENAGOS	301	204	JIDIO	PRADO	1.671,288		39048A301002040000JD
14	CR	PENAGOS	9	237	JIDIO	PRADO	31,020		39048A009002370000DR
15	CU	PENAGOS	20844	5	SOBARZO	RESIDENCIAL	11,798		2084405VN3928S0001BK
16	CR	PENAGOS	105	9	LA LLAMA	PRADO	159,487		39048A105000090000XK
17	CR	PENAGOS	105	14	LA LLAMA	PRADO	4.699,729		39048A105000140000XD
15.1	CU	PENAGOS	20844	6	SOBARZO	RESIDENCIAL	21,438		2084406VN3928S0001YK

LEYENDA

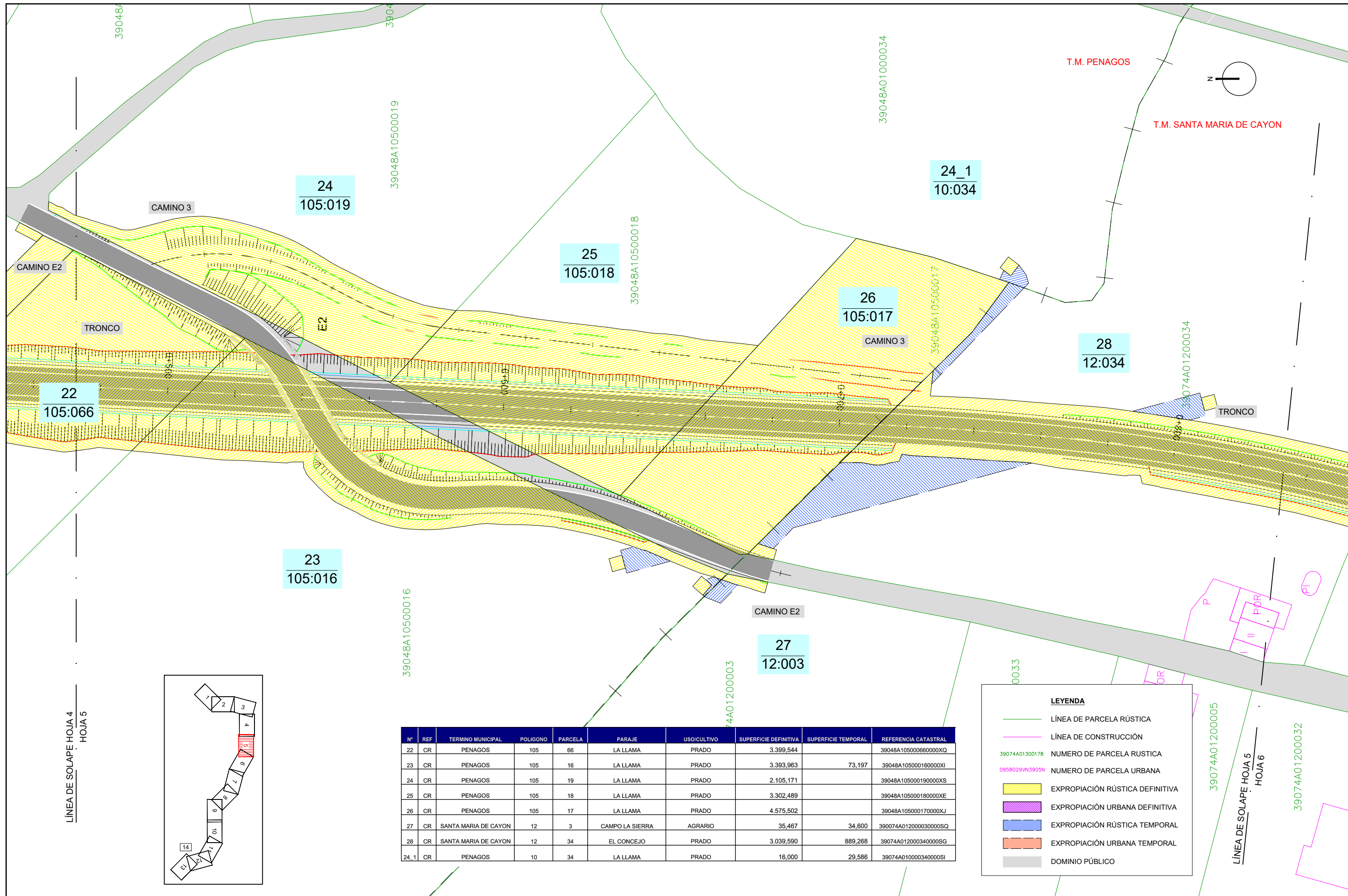
- LÍNEA DE PARCELA RÚSTICA
- LÍNEA DE CONSTRUCCIÓN
- 39074A01300178 NUMERO DE PARCELA RUSTICA
- 0958029VN3905N NUMERO DE PARCELA URBANA
- EXPROPIACIÓN RÚSTICA DEFINITIVA
- EXPROPIACIÓN URBANA DEFINITIVA
- EXPROPIACIÓN RÚSTICA TEMPORAL
- EXPROPIACIÓN URBANA TEMPORAL
- DOMINIO PÚBLICO



Nº	REF	TERMINO MUNICIPAL	POLIGONO	PARCELA	PARAJE	USO/CULTIVO	SUPERFICIE DEFINITIVA	SUPERFICIE TEMPORAL	REFERENCIA CATASTRAL
17	CR	PENAGOS	105	14	LA LLAMA	PRADO	4.699,729		39048A105000140000XD
18	CR	PENAGOS	105	10	LA LLAMA	PRADO	1.303,689		39048A105000100000XM
19	CR	PENAGOS	105	13	LA LLAMA	PRADO	5.774,468		39048A105000130000XR
20	CR	PENAGOS	105	67	LA LLAMA	PRADO	1.844,237		39048A105000670000XP
21	CR	PENAGOS	105	12	LA LLAMA	PRADO	2.235,702		39048A105000120000XK
22	CR	PENAGOS	105	66	LA LLAMA	PRADO	3.399,544		39048A105000660000XQ

LEYENDA

- LÍNEA DE PARCELA RÚSTICA
- LÍNEA DE CONSTRUCCIÓN
- 39074A01300178 NUMERO DE PARCELA RUSTICA
- 0958029VN3905N NUMERO DE PARCELA URBANA
- EXPROPIACIÓN RÚSTICA DEFINITIVA
- EXPROPIACIÓN URBANA DEFINITIVA
- EXPROPIACIÓN RÚSTICA TEMPORAL
- EXPROPIACIÓN URBANA TEMPORAL
- DOMINIO PÚBLICO



24
105:019

24_1
10:034

25
105:018

26
105:017

28
12:034

22
105:066

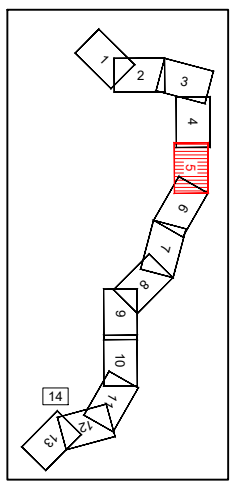
23
105:016

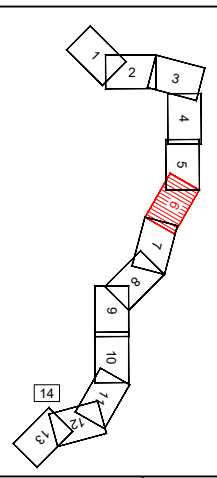
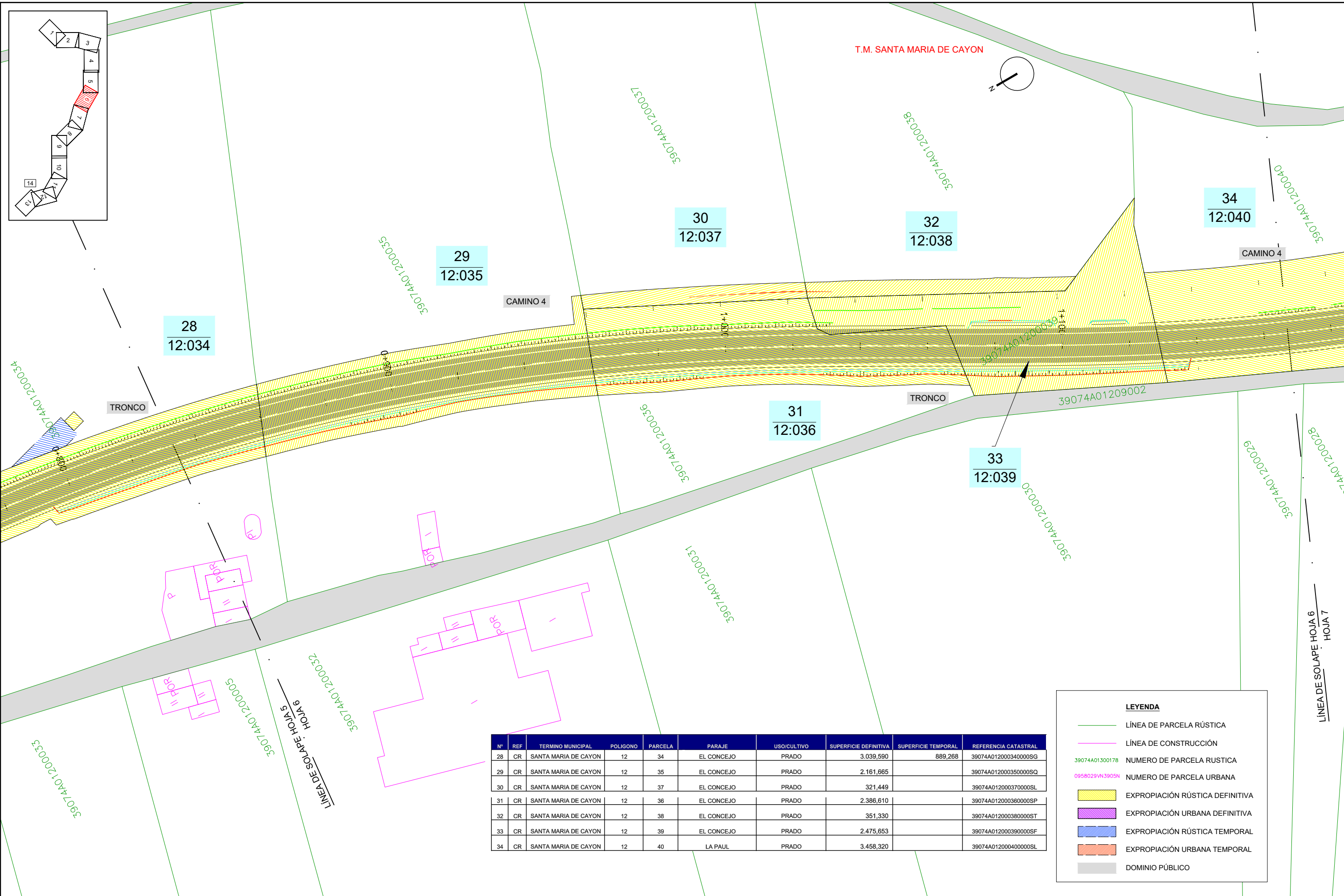
27
12:003

Nº	REF	TERMINO MUNICIPAL	POLIGONO	PARCELA	PARAJE	USO/CULTIVO	SUPERFICIE DEFINITIVA	SUPERFICIE TEMPORAL	REFERENCIA CATASTRAL
22	CR	PENAGOS	105	66	LA LLAMA	PRADO	3.399,544		39048A105000660000XQ
23	CR	PENAGOS	105	16	LA LLAMA	PRADO	3.393,963	73,197	39048A105000160000XI
24	CR	PENAGOS	105	19	LA LLAMA	PRADO	2.105,171		39048A105000190000XS
25	CR	PENAGOS	105	18	LA LLAMA	PRADO	3.302,489		39048A105000180000XE
26	CR	PENAGOS	105	17	LA LLAMA	PRADO	4.575,502		39048A105000170000XJ
27	CR	SANTA MARIA DE CAYON	12	3	CAMPO LA SIERRA	AGRARIO	35,467	34,600	390074A012000030000SQ
28	CR	SANTA MARIA DE CAYON	12	34	EL CONCEJO	PRADO	3.039,590	889,268	39074A0120000340000SG
24.1	CR	PENAGOS	10	34	LA LLAMA	PRADO	16,000	29,586	39074A010000340000SI

LEYENDA

- LÍNEA DE PARCELA RÚSTICA
- LÍNEA DE CONSTRUCCIÓN
- NUMERO DE PARCELA RUSTICA
- NUMERO DE PARCELA URBANA
- EXPROPIACIÓN RÚSTICA DEFINITIVA
- EXPROPIACIÓN URBANA DEFINITIVA
- EXPROPIACIÓN RÚSTICA TEMPORAL
- EXPROPIACIÓN URBANA TEMPORAL
- DOMINIO PÚBLICO

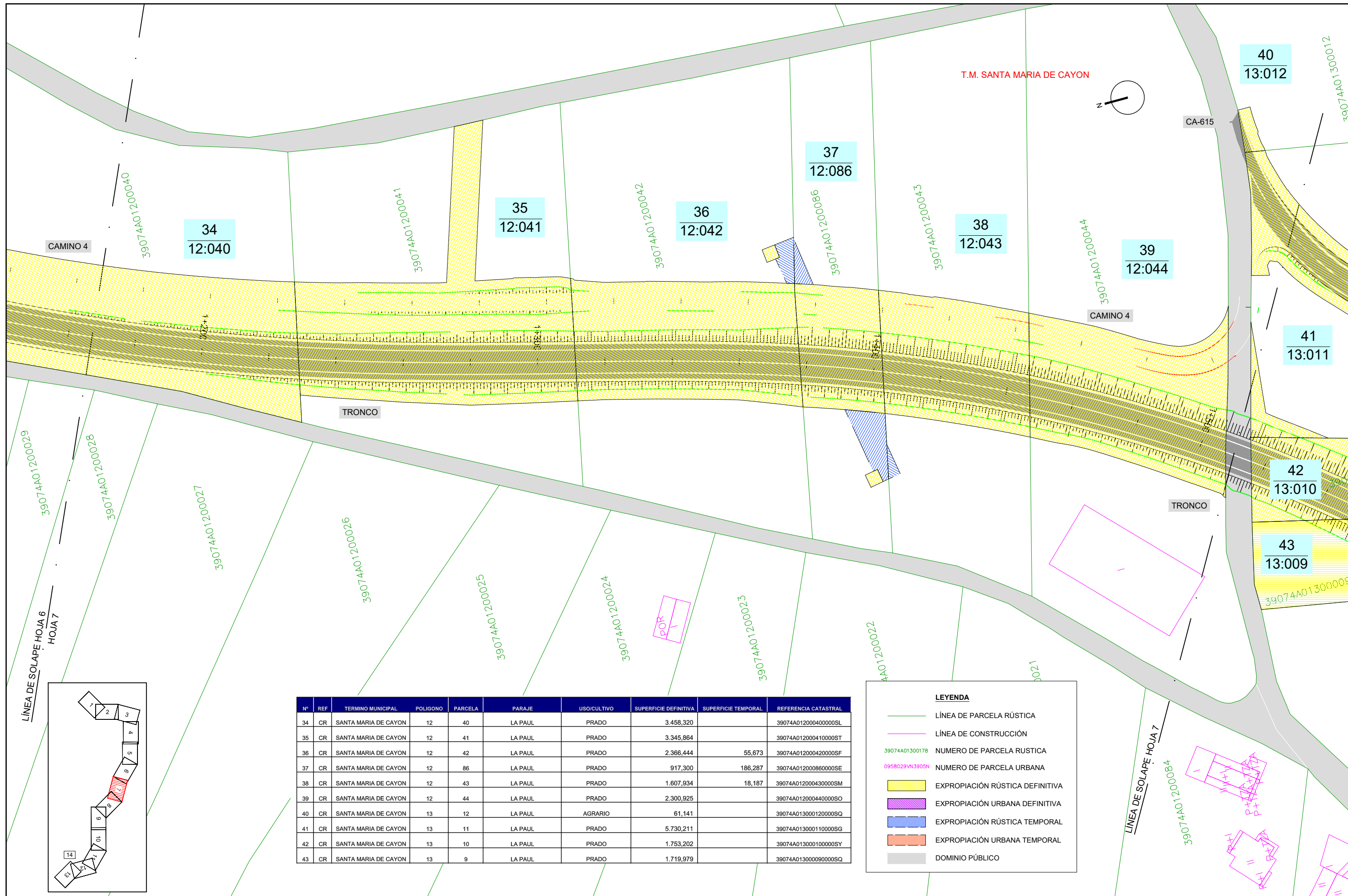




Nº	REF	TERMINO MUNICIPAL	POLIGONO	PARCELA	PARAJE	USO/CULTIVO	SUPERFICIE DEFINITIVA	SUPERFICIE TEMPORAL	REFERENCIA CATASTRAL
28	CR	SANTA MARIA DE CAYON	12	34	EL CONCEJO	PRADO	3.039,590	889,268	39074A012000340000SG
29	CR	SANTA MARIA DE CAYON	12	35	EL CONCEJO	PRADO	2.161,665		39074A012000350000SQ
30	CR	SANTA MARIA DE CAYON	12	37	EL CONCEJO	PRADO	321,449		39074A012000370000SL
31	CR	SANTA MARIA DE CAYON	12	36	EL CONCEJO	PRADO	2.386,610		39074A012000360000SP
32	CR	SANTA MARIA DE CAYON	12	38	EL CONCEJO	PRADO	351,330		39074A012000380000ST
33	CR	SANTA MARIA DE CAYON	12	39	EL CONCEJO	PRADO	2.475,653		39074A012000390000SF
34	CR	SANTA MARIA DE CAYON	12	40	LA PAUL	PRADO	3.458,320		39074A012000400000SL

LEYENDA

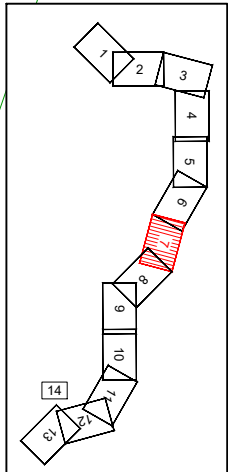
- LÍNEA DE PARCELA RÚSTICA
- LÍNEA DE CONSTRUCCIÓN
- 39074A01300178 NUMERO DE PARCELA RUSTICA
- 0958029VN3905N NUMERO DE PARCELA URBANA
- EXPROPIACIÓN RÚSTICA DEFINITIVA
- EXPROPIACIÓN URBANA DEFINITIVA
- EXPROPIACIÓN RÚSTICA TEMPORAL
- EXPROPIACIÓN URBANA TEMPORAL
- DOMINIO PÚBLICO



Nº	REF	TERMINO MUNICIPAL	POLIGONO	PARCELA	PARAJE	USO/CULTIVO	SUPERFICIE DEFINITIVA	SUPERFICIE TEMPORAL	REFERENCIA CATASTRAL
34	CR	SANTA MARIA DE CAYON	12	40	LA PAUL	PRADO	3.458,320		39074A012000400000SL
35	CR	SANTA MARIA DE CAYON	12	41	LA PAUL	PRADO	3.345,864		39074A012000410000ST
36	CR	SANTA MARIA DE CAYON	12	42	LA PAUL	PRADO	2.366,444	55,673	39074A012000420000SF
37	CR	SANTA MARIA DE CAYON	12	86	LA PAUL	PRADO	917,300	186,287	39074A012000860000SE
38	CR	SANTA MARIA DE CAYON	12	43	LA PAUL	PRADO	1.607,934	18,187	39074A012000430000SM
39	CR	SANTA MARIA DE CAYON	12	44	LA PAUL	PRADO	2.300,925		39074A012000440000SO
40	CR	SANTA MARIA DE CAYON	13	12	LA PAUL	AGRARIO	61,141		39074A013000120000SQ
41	CR	SANTA MARIA DE CAYON	13	11	LA PAUL	PRADO	5.730,211		39074A013000110000SG
42	CR	SANTA MARIA DE CAYON	13	10	LA PAUL	PRADO	1.753,202		39074A013000100000SY
43	CR	SANTA MARIA DE CAYON	13	9	LA PAUL	PRADO	1.719,979		39074A013000090000SQ

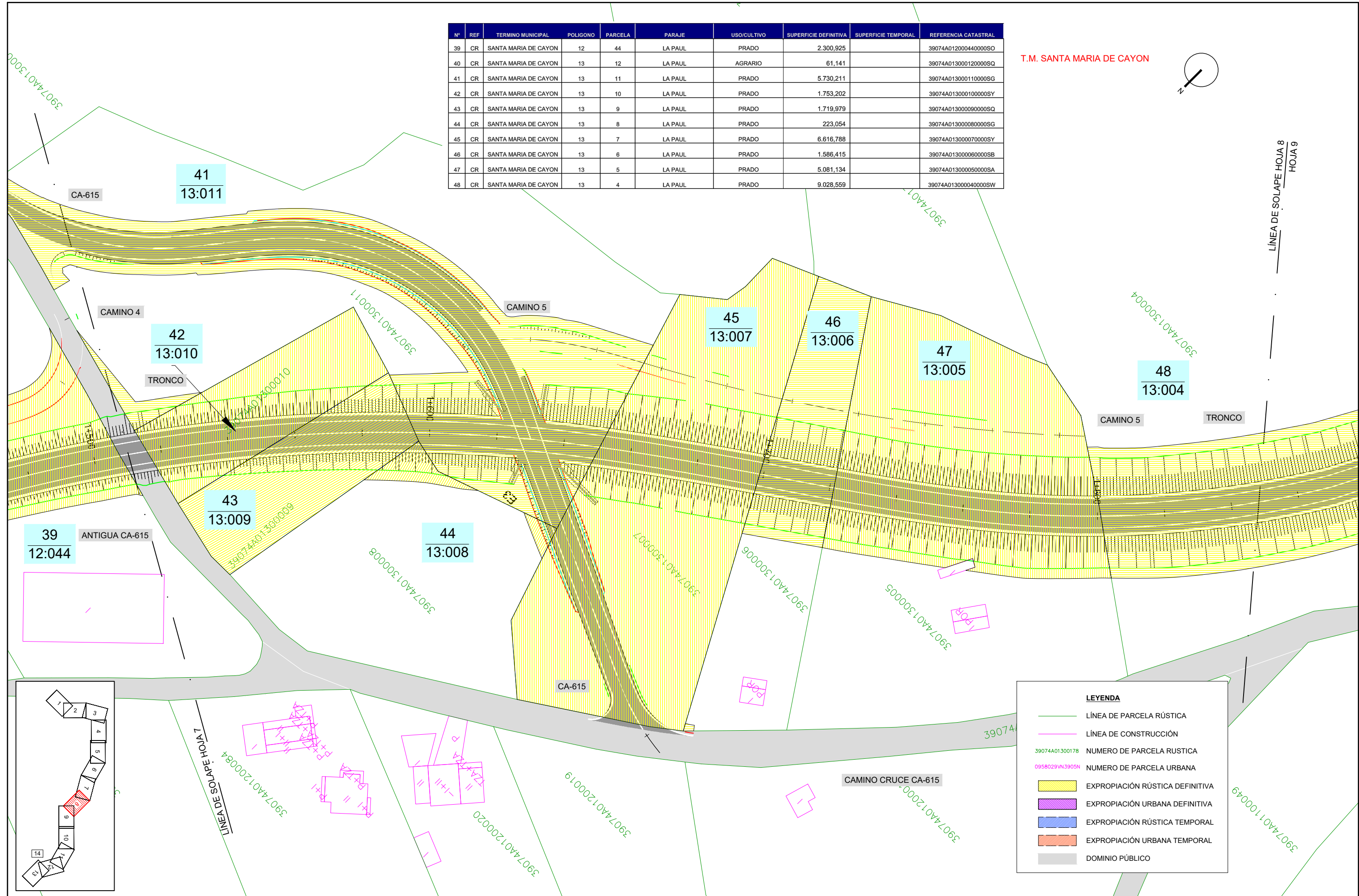
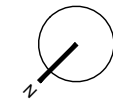
LEYENDA

- LÍNEA DE PARCELA RÚSTICA
- LÍNEA DE CONSTRUCCIÓN
- 39074A01300178 NUMERO DE PARCELA RÚSTICA
- 0958029VN3905N NUMERO DE PARCELA URBANA
- EXPROPIACIÓN RÚSTICA DEFINITIVA
- EXPROPIACIÓN URBANA DEFINITIVA
- EXPROPIACIÓN RÚSTICA TEMPORAL
- EXPROPIACIÓN URBANA TEMPORAL
- DOMINIO PÚBLICO

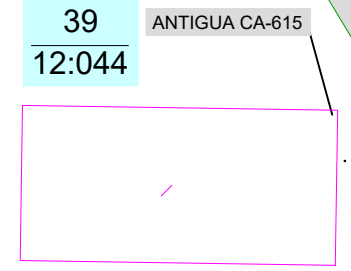


Nº	REF	TERMINO MUNICIPAL	POLIGONO	PARCELA	PARAJE	USO/CULTIVO	SUPERFICIE DEFINITIVA	SUPERFICIE TEMPORAL	REFERENCIA CATASTRAL
39	CR	SANTA MARIA DE CAYON	12	44	LA PAUL	PRADO	2.300,925		39074A012000440000SO
40	CR	SANTA MARIA DE CAYON	13	12	LA PAUL	AGRARIO	61,141		39074A013000120000SQ
41	CR	SANTA MARIA DE CAYON	13	11	LA PAUL	PRADO	5.730,211		39074A013000110000SG
42	CR	SANTA MARIA DE CAYON	13	10	LA PAUL	PRADO	1.753,202		39074A013000100000SY
43	CR	SANTA MARIA DE CAYON	13	9	LA PAUL	PRADO	1.719,979		39074A013000090000SQ
44	CR	SANTA MARIA DE CAYON	13	8	LA PAUL	PRADO	223,054		39074A013000080000SG
45	CR	SANTA MARIA DE CAYON	13	7	LA PAUL	PRADO	6.616,788		39074A013000070000SY
46	CR	SANTA MARIA DE CAYON	13	6	LA PAUL	PRADO	1.586,415		39074A013000060000SB
47	CR	SANTA MARIA DE CAYON	13	5	LA PAUL	PRADO	5.081,134		39074A013000050000SA
48	CR	SANTA MARIA DE CAYON	13	4	LA PAUL	PRADO	9.028,559		39074A013000040000SW

T.M. SANTA MARIA DE CAYON

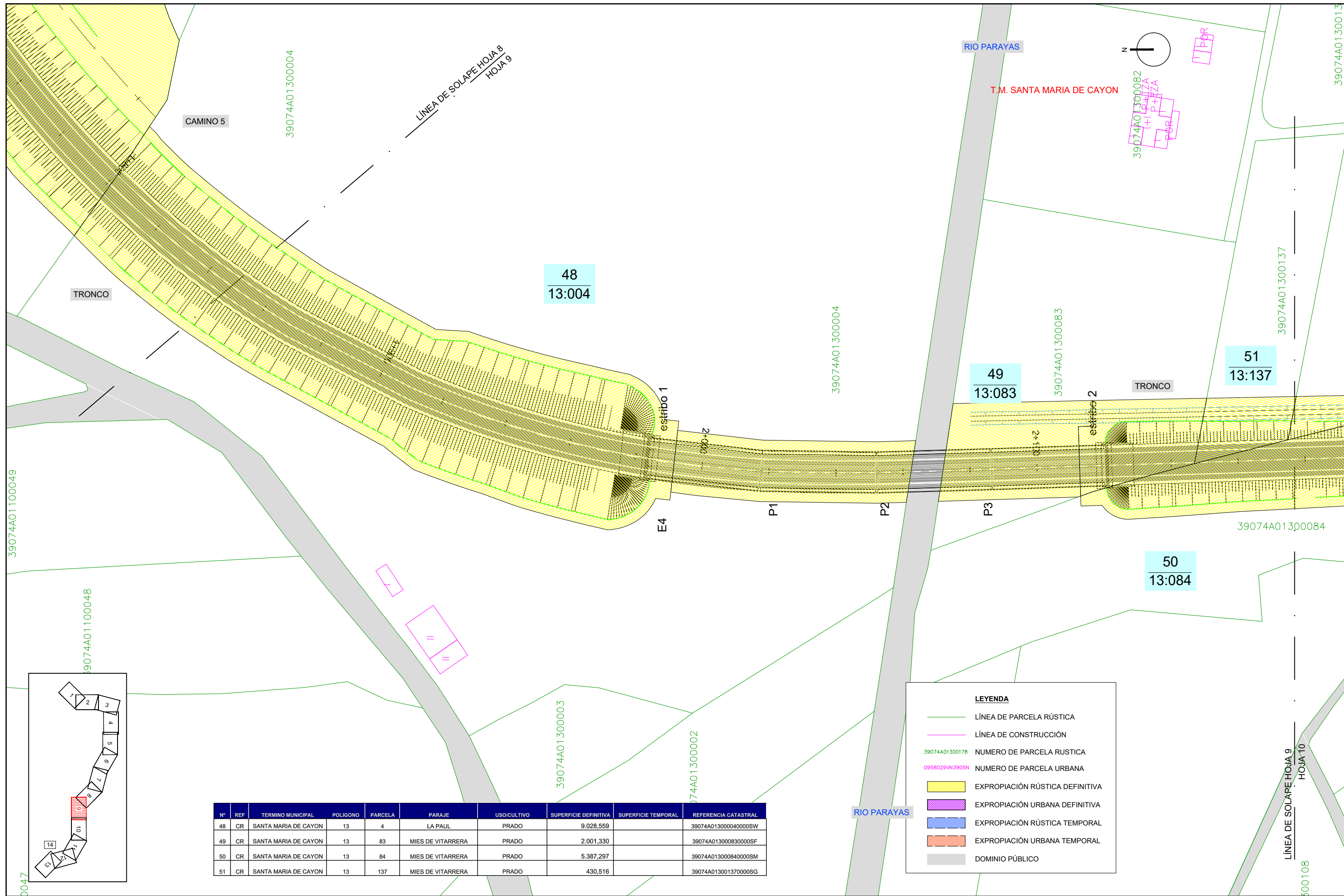


LÍNEA DE SOLAPE HOJA 8
HOJA 9



LEYENDA

- LÍNEA DE PARCELA RÚSTICA
- LÍNEA DE CONSTRUCCIÓN
- 39074A013000178 NUMERO DE PARCELA RÚSTICA
- 0958029VN3905N NUMERO DE PARCELA URBANA
- EXPROPIACIÓN RÚSTICA DEFINITIVA
- EXPROPIACIÓN URBANA DEFINITIVA
- EXPROPIACIÓN RÚSTICA TEMPORAL
- EXPROPIACIÓN URBANA TEMPORAL
- DOMINIO PÚBLICO



48
13:004

49
13:083

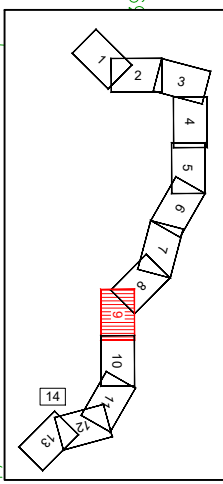
51
13:137

50
13:084

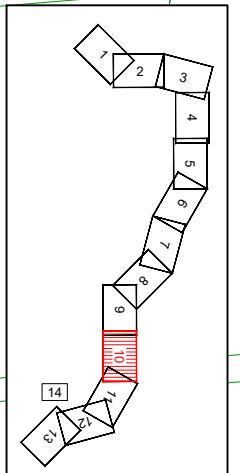
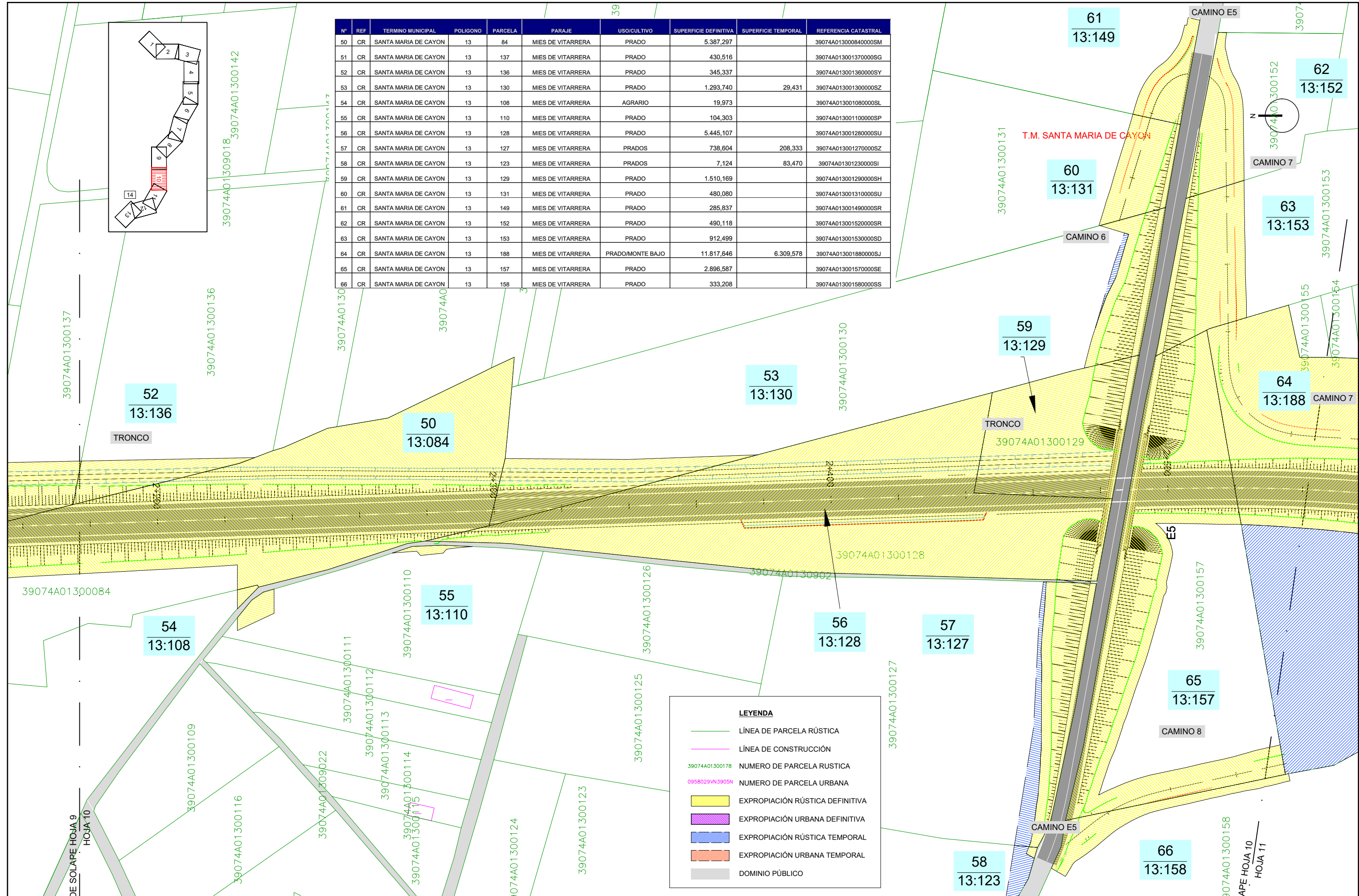
Nº	REF	TERMINO MUNICIPAL	POLIGONO	PARCELA	PARAJE	USO/CULTIVO	SUPERFICIE DEFINITIVA	SUPERFICIE TEMPORAL	REFERENCIA CATASTRAL
48	CR	SANTA MARIA DE CAYON	13	4	LA PAUL	PRADO	9.028,559		39074A013000040000SW
49	CR	SANTA MARIA DE CAYON	13	83	MIES DE VITARRERA	PRADO	2.001,330		39074A013000830000SF
50	CR	SANTA MARIA DE CAYON	13	84	MIES DE VITARRERA	PRADO	5.387,297		39074A013000840000SM
51	CR	SANTA MARIA DE CAYON	13	137	MIES DE VITARRERA	PRADO	430,516		39074A013001370000SG

LEYENDA

- LÍNEA DE PARCELA RÚSTICA
- LÍNEA DE CONSTRUCCIÓN
- 39074A01300178 NUMERO DE PARCELA RUSTICA
- 0958029VN3905N NUMERO DE PARCELA URBANA
- EXPROPIACIÓN RÚSTICA DEFINITIVA
- EXPROPIACIÓN URBANA DEFINITIVA
- EXPROPIACIÓN RÚSTICA TEMPORAL
- EXPROPIACIÓN URBANA TEMPORAL
- DOMINIO PÚBLICO

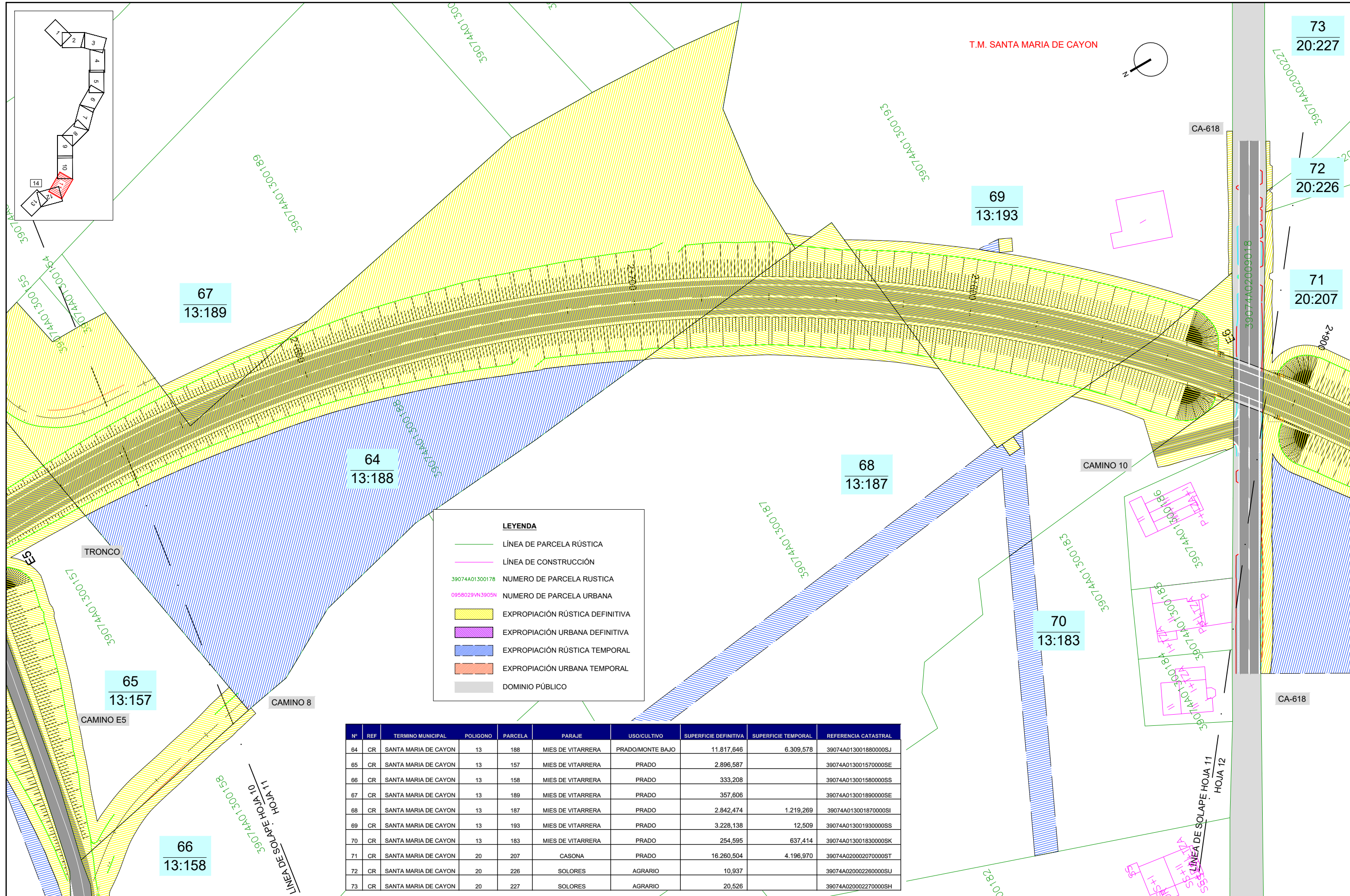


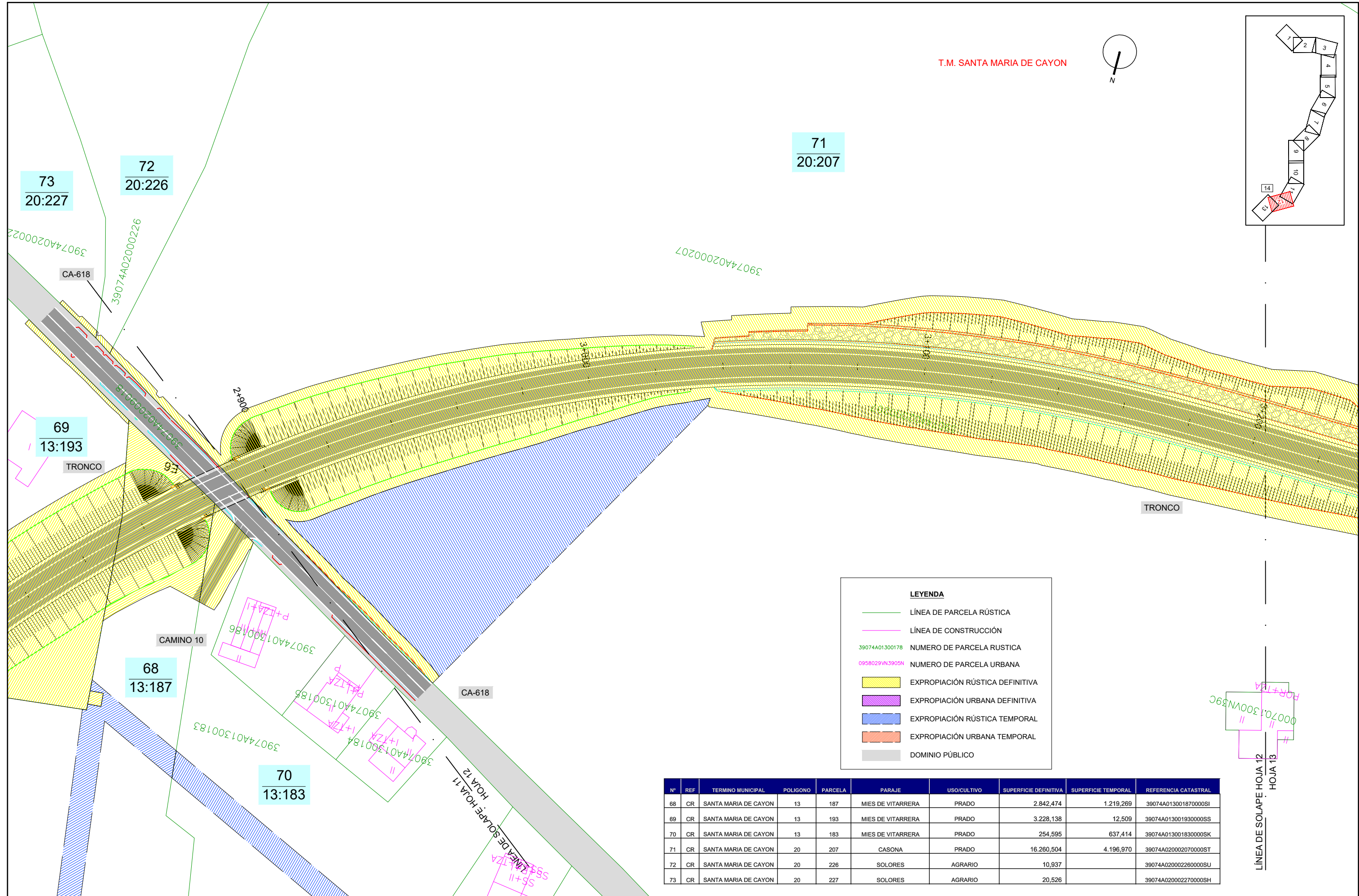
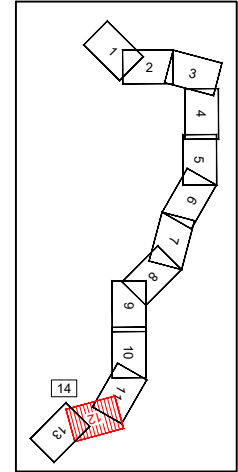
Nº	REF	TERMINO MUNICIPAL	POLIGONO	PARCELA	PARAJE	USO/CULTIVO	SUPERFICIE DEFINITIVA	SUPERFICIE TEMPORAL	REFERENCIA CATASTRAL
50	CR	SANTA MARIA DE CAYON	13	84	MIES DE VITARRERA	PRADO	5.387,297		39074A013000840000SM
51	CR	SANTA MARIA DE CAYON	13	137	MIES DE VITARRERA	PRADO	430,516		39074A013001370000SG
52	CR	SANTA MARIA DE CAYON	13	136	MIES DE VITARRERA	PRADO	345,337		39074A013001360000SY
53	CR	SANTA MARIA DE CAYON	13	130	MIES DE VITARRERA	PRADO	1.293,740	29,431	39074A013001300000SZ
54	CR	SANTA MARIA DE CAYON	13	108	MIES DE VITARRERA	AGRARIO	19,973		39074A013001080000SL
55	CR	SANTA MARIA DE CAYON	13	110	MIES DE VITARRERA	PRADO	104,303		39074A013001100000SP
56	CR	SANTA MARIA DE CAYON	13	128	MIES DE VITARRERA	PRADO	5.445,107		39074A013001280000SU
57	CR	SANTA MARIA DE CAYON	13	127	MIES DE VITARRERA	PRADOS	738,604	208,333	39074A013001270000SZ
58	CR	SANTA MARIA DE CAYON	13	123	MIES DE VITARRERA	PRADOS	7,124	83,470	39074A01301230000SI
59	CR	SANTA MARIA DE CAYON	13	129	MIES DE VITARRERA	PRADO	1.510,169		39074A013001290000SH
60	CR	SANTA MARIA DE CAYON	13	131	MIES DE VITARRERA	PRADO	480,080		39074A013001310000SU
61	CR	SANTA MARIA DE CAYON	13	149	MIES DE VITARRERA	PRADO	285,837		39074A013001490000SR
62	CR	SANTA MARIA DE CAYON	13	152	MIES DE VITARRERA	PRADO	490,118		39074A013001520000SR
63	CR	SANTA MARIA DE CAYON	13	153	MIES DE VITARRERA	PRADO	912,499		39074A013001530000SD
64	CR	SANTA MARIA DE CAYON	13	188	MIES DE VITARRERA	PRADO/MONTE BAJO	11.817,646	6.309,578	39074A013001880000SJ
65	CR	SANTA MARIA DE CAYON	13	157	MIES DE VITARRERA	PRADO	2.896,587		39074A013001570000SE
66	CR	SANTA MARIA DE CAYON	13	158	MIES DE VITARRERA	PRADO	333,208		39074A013001580000SS



LEYENDA

- LÍNEA DE PARCELA RÚSTICA
- LÍNEA DE CONSTRUCCIÓN
- 39074A01300178 NUMERO DE PARCELA RUSTICA
- 0958029VN3905N NUMERO DE PARCELA URBANA
- EXPROPIACIÓN RÚSTICA DEFINITIVA
- EXPROPIACIÓN URBANA DEFINITIVA
- EXPROPIACIÓN RÚSTICA TEMPORAL
- EXPROPIACIÓN URBANA TEMPORAL
- DOMINIO PÚBLICO

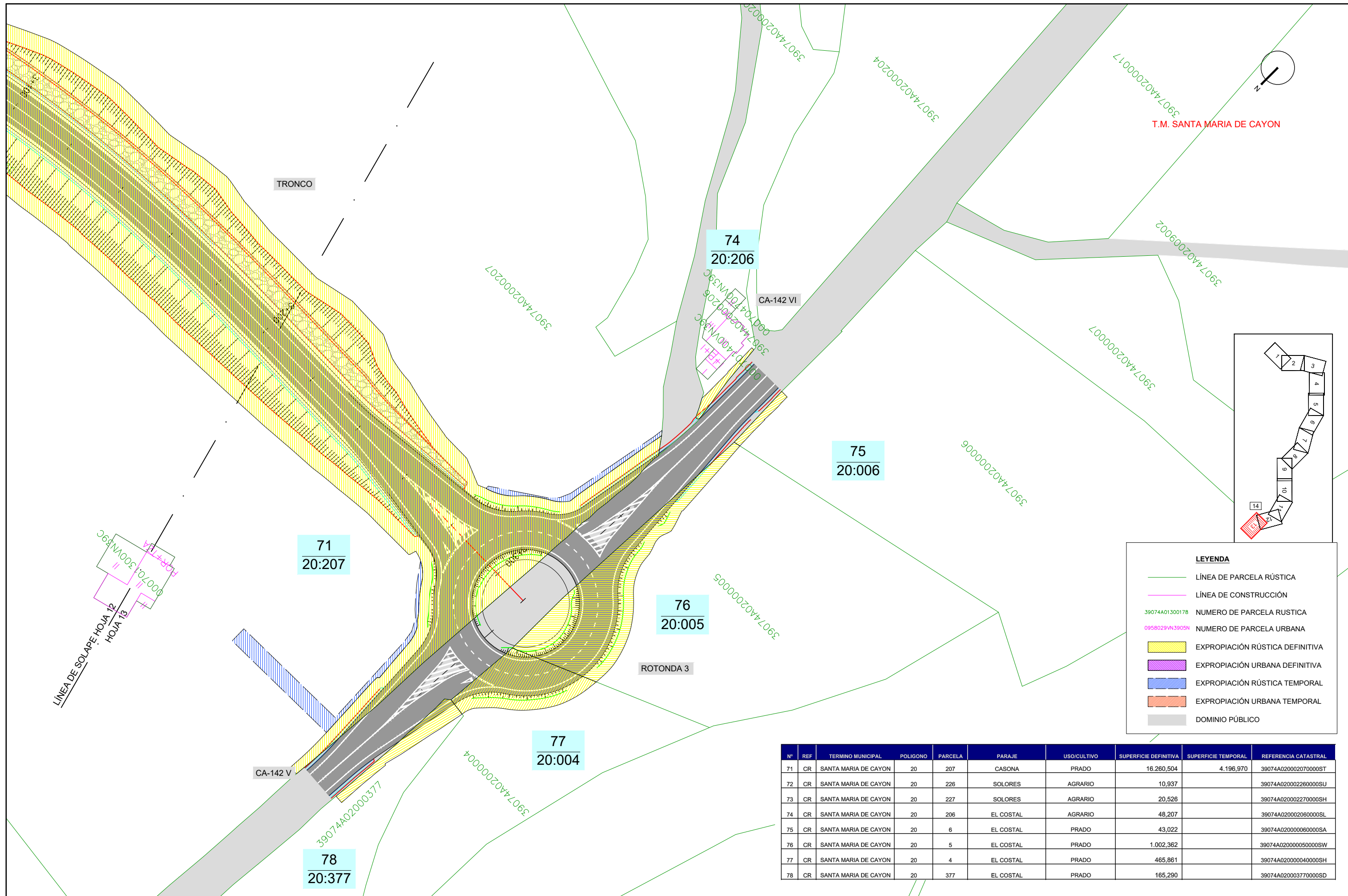




LEYENDA

- LÍNEA DE PARCELA RÚSTICA
- LÍNEA DE CONSTRUCCIÓN
- 39074A01300178 NUMERO DE PARCELA RUSTICA
- 0958029VN3905N NUMERO DE PARCELA URBANA
- EXPROPIACIÓN RÚSTICA DEFINITIVA
- EXPROPIACIÓN URBANA DEFINITIVA
- EXPROPIACIÓN RÚSTICA TEMPORAL
- EXPROPIACIÓN URBANA TEMPORAL
- DOMINIO PÚBLICO

Nº	REF	TERMINO MUNICIPAL	POLIGONO	PARCELA	PARAJE	USO/CULTIVO	SUPERFICIE DEFINITIVA	SUPERFICIE TEMPORAL	REFERENCIA CATASTRAL
68	CR	SANTA MARIA DE CAYON	13	187	MIES DE VITARRERA	PRADO	2.842,474	1.219,269	39074A013001870000SI
69	CR	SANTA MARIA DE CAYON	13	183	MIES DE VITARRERA	PRADO	3.228,138	12,509	39074A013001930000SS
70	CR	SANTA MARIA DE CAYON	13	183	MIES DE VITARRERA	PRADO	254,595	637,414	39074A013001830000SK
71	CR	SANTA MARIA DE CAYON	20	207	CASONA	PRADO	16.260,504	4.196,970	39074A020002070000ST
72	CR	SANTA MARIA DE CAYON	20	226	SOLORES	AGRARIO	10,937		39074A020002260000SU
73	CR	SANTA MARIA DE CAYON	20	227	SOLORES	AGRARIO	20,526		39074A020002270000SH



T.M. SANTA MARIA DE CAYON

TRONCO

74
20:206

CA-142 VI

75
20:006

71
20:207

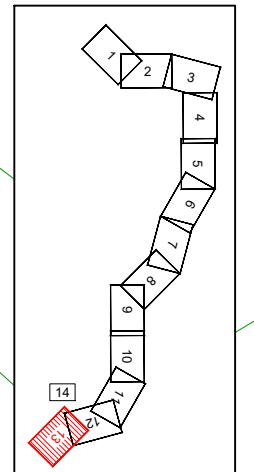
76
20:005

ROTONDA 3

77
20:004

CA-142 V

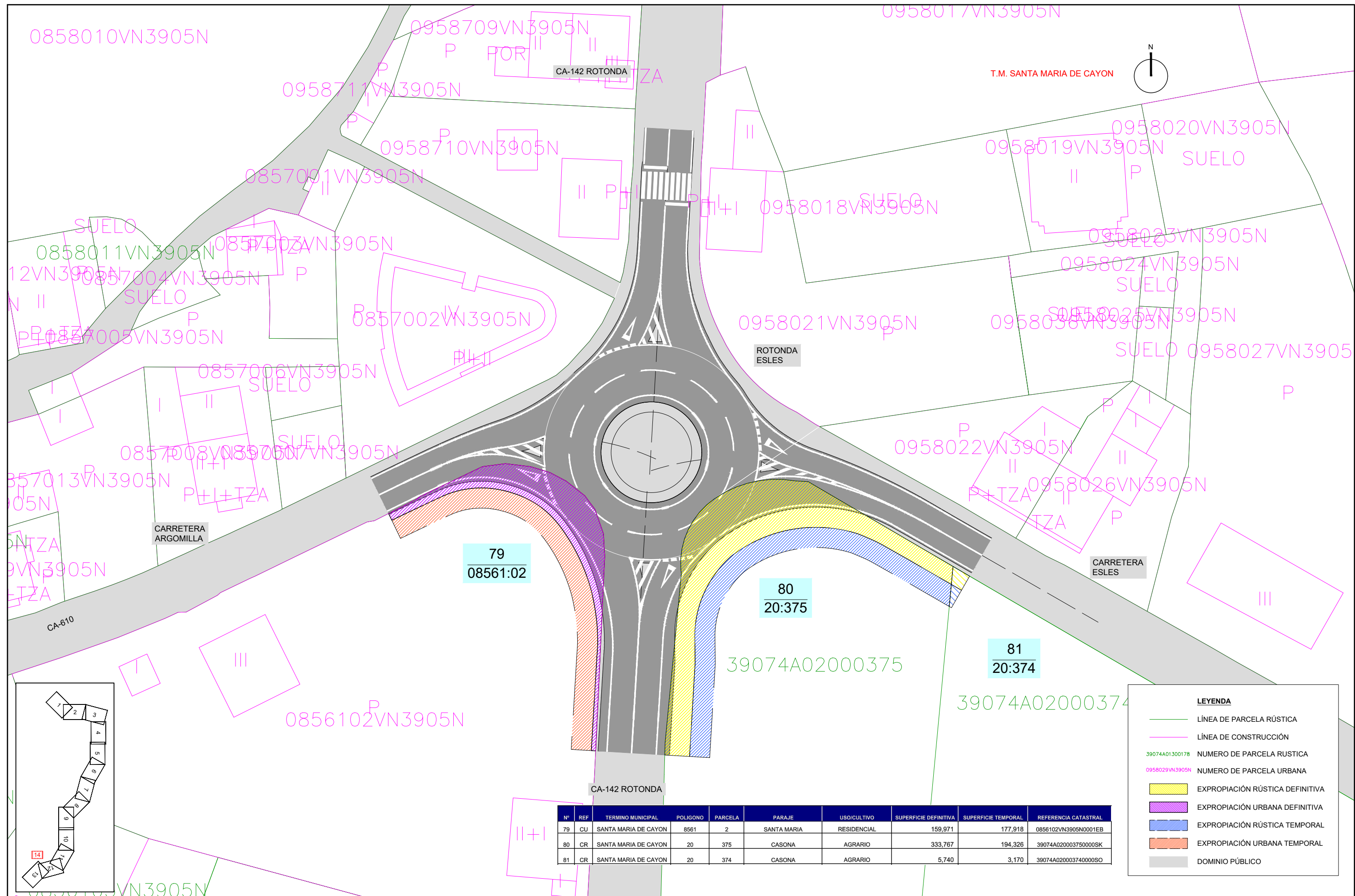
78
20:377



LEYENDA

- LÍNEA DE PARCELA RÚSTICA
- LÍNEA DE CONSTRUCCIÓN
- 39074A01300178 NUMERO DE PARCELA RÚSTICA
- 0958029VN3905N NUMERO DE PARCELA URBANA
- EXPROPIACIÓN RÚSTICA DEFINITIVA
- EXPROPIACIÓN URBANA DEFINITIVA
- EXPROPIACIÓN RÚSTICA TEMPORAL
- EXPROPIACIÓN URBANA TEMPORAL
- DOMINIO PÚBLICO

Nº	REF	TERMINO MUNICIPAL	POLIGONO	PARCELA	PARAJE	USO/CULTIVO	SUPERFICIE DEFINITIVA	SUPERFICIE TEMPORAL	REFERENCIA CATASTRAL
71	CR	SANTA MARIA DE CAYON	20	207	CASONA	PRADO	16.260,504	4.196,970	39074A020002070000ST
72	CR	SANTA MARIA DE CAYON	20	226	SOLORES	AGRARIO	10,937		39074A020002260000SU
73	CR	SANTA MARIA DE CAYON	20	227	SOLORES	AGRARIO	20,526		39074A020002270000SH
74	CR	SANTA MARIA DE CAYON	20	206	EL COSTAL	AGRARIO	48,207		39074A020002060000SL
75	CR	SANTA MARIA DE CAYON	20	6	EL COSTAL	PRADO	43,022		39074A020000060000SA
76	CR	SANTA MARIA DE CAYON	20	5	EL COSTAL	PRADO	1.002,362		39074A020000050000SW
77	CR	SANTA MARIA DE CAYON	20	4	EL COSTAL	PRADO	465,861		39074A020000040000SH
78	CR	SANTA MARIA DE CAYON	20	377	EL COSTAL	PRADO	165,290		39074A020003770000SD



79
08561:02

80
20:375

81
20:374

39074A02000375

39074A02000374

Nº	REF	TERMINO MUNICIPAL	POLIGONO	PARCELA	PARAJE	USO/CULTIVO	SUPERFICIE DEFINITIVA	SUPERFICIE TEMPORAL	REFERENCIA CATASTRAL
79	CU	SANTA MARIA DE CAYON	8561	2	SANTA MARIA	RESIDENCIAL	159,971	177,918	0856102VN3905N0001EB
80	CR	SANTA MARIA DE CAYON	20	375	CASONA	AGRARIO	333,767	194,326	39074A020003750000SK
81	CR	SANTA MARIA DE CAYON	20	374	CASONA	AGRARIO	5,740	3,170	39074A020003740000SO

LEYENDA

- LÍNEA DE PARCELA RÚSTICA
- LÍNEA DE CONSTRUCCIÓN
- 39074A01300178 NUMERO DE PARCELA RUSTICA
- 0958029VN3905N NUMERO DE PARCELA URBANA
- EXPROPIACIÓN RÚSTICA DEFINITIVA
- EXPROPIACIÓN URBANA DEFINITIVA
- EXPROPIACIÓN RÚSTICA TEMPORAL
- EXPROPIACIÓN URBANA TEMPORAL
- DOMINIO PÚBLICO

